


II. IZMJENE I DOPUNE  
PROSTORNOG PLANA UREĐENJA  
OPĆINE VIRJE

PRIJEDLOG



KARTA 4.1.: GRAĐEVINSKO PODRUČJE  
NASELJA DONJE ZDJELICE


1:5.000



TUMAČ PLANSKOG ZNAKOVLJA

POSTOJEĆE / PLANIRANO

GRANICE



GRANICA ŽUPANIJE



GRANICA OPĆINE



GRANICA NASELJA



PROŠIRENJE GRAĐEVINSKOG PODRUČJA



SMANJENJE GRAĐEVINSKOG PODRUČJA

PROMET



DRŽAVNA CESTA



ŽUPANIJSKE CESTE



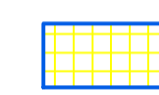

LOKALNE CESTE

RAZVOJ I UREĐENJE POVRŠINA NASELJA  
I IZVAN NASELJA

GRAĐEVINSKO PODRUČJE NASELJA,  
IZDVOJENI DIO GRAĐEVINSKOG PODRUČJA NASELJA




GRANICA GRAĐEVINSKOG PODRUČJA  
NASELJA I IZDVOJENOG DIJELA  
GRAĐEVINSKOG PODRUČJA NASELJA



STAMBENA NAMJENA (S)



MJEŠOVITA NAMJENA  
PRETEŽITO POLJOPRIVREDNO  
GOSPODARSTVO (M4)



JAVNA I DRUŠTVENA NAMJENA  
VATROGASNI DOM (D9)


INFRASTRUKTURNI SUSTAVI




PLINOVOD



NAFTOVOD



ZAŠTITNI POJAS PLINOVODA



ZAŠTITNI POJAS NAFTAOVODA

VODNOSPODARSKI SUSTAVI



VODOTOCI

PODRUČJA POSEBNIH UVJETA KORIŠTENJA

ZAŠTIĆENO / EVIDENTIRANO



CIVILNA GRAĐEVINA



URBANA OPREMA NASELJA

Županija: <b>KOPRIVNIČKO-KRIŽEVAČKA</b> Općina: <b>VIRJE</b>	
Naziv Prostornog plana: <b>II. IZMJENE I DOPUNE PROSTORNOG PLANA UREĐENJA OPĆINE VIRJE</b>	
Faza izrade Prostornog plana: <b>PRIJEDLOG</b>	
Naziv kartografskog prikaza: <b>GRAĐEVINSKO PODRUČJE NASELJA DONJE ZDJELICE</b>	
Broj kartografskog prikaza: <b>4.1.</b>	Mjerilo kartografskog prikaza: <b>1:5.000</b>
Odluka o izradi Prostornog plana (službeni glasnik): Službeni glasnik Koprivničko-križevačke županije, broj 2/13 Javna rasprava (datum objave): „Podravski list“ (12. svibnja 2014.)	
Odluka predstavničkog tijela o donošenju Prostornog plana (službeni glasnik): „Službeni glasnik Koprivničko-križevačke županije“, broj 2/13 Javni uvid održan: Od: 19. svibnja 2014. Do: 02. lipnja 2014.	
Pečat tijela odgovornog za provođenje javne rasprave:	Odgovorna osoba za provođenje javne rasprave: <b>Mirko Perok</b>  (ime, prezime i potpis)
Suglasnost na Prostorni plan prema članku 98. Zakona o prostornom uređenju i gradnji („Narodne novine“, broj 76/07, 38/09, 55/11, 90/11 i 50/12) Broj suglasnosti: KLASA: , URBROJ: , Datum:	
Pravna osoba/tijelo koje je izradio Prostorni plan: <b>ZAVOD ZA PROSTORNO UREĐENJE KOPRIVNIČKO-KRIŽEVAČKE ŽUPANIJE</b>	
Pečat pravne osobe/tijela koje je izradio Prostorni plan:	Odgovorna osoba: <b>Zlatko Filipović, dipl.ing.arh., ovl.arh.</b>  (ime, prezime i potpis)
Odgovorni voditelj izrade Prostornog plana: <b>Zlatko Filipović, dipl.ing.arh., ovl.arh.</b>	
Kordinator Prostornog plana: <b>mr.sc. Mladen Matica</b>	
Stručni tim u izradi Prostornog plana:	Vanjski stručni suradnici: 1. <b>mr.sc. Mladen Matica</b> 2. <b>Martina Lauš, mag.ing.arch.</b> 3. <b>Jelena Kovač, dipl.ing.grad.</b> 4. <b>Maja Turinski, mag.geogr.</b> 5. <b>Saša Cestar, dipl.ing.prom.</b> 6. <b>Blaženka Lukšić, dipl.ing.arh., ovl.arh.urb.</b> 7. <b>Branka Španiček, mag.geogr.</b> 8. <b>Snježana Marković Sirovec, mag.ing.arh., ovl.arh.urb.</b> 1. <b>Marina Horvat Pavlic, dipl.iur.</b> 2. <b>Marijan Štmac, dipl.oec.</b>
Pečat predstavničkog tijela:	Predsjednik predstavničkog tijela: <b>Ivan Marković</b>  (ime, prezime i potpis)
Istovjetnost ovog Prostornog plana s izvornikom ovjerava:	Pečat nadležnog tijela:  (ime, prezime i potpis)

